

**Budapest Főváros XIV. Kerület Zugló
Polgármestere**

Szám: 123-1050/2017

Nyilvános ülésen tárgyalandó!

Napirend száma:

Képviselő-testület
2017. november 16-i ülésére

Tisztelt Képviselő-testület!

Tárgy:

Budapest XIV. kerület, Miskolci utca – Egressy út – Vezér utca – Szugló utca által határolt területre vonatkozó építési szabályzat módosítása partnerségi egyeztetésének lezárása

I. Előzmények

A településfejlesztési koncepcióról, az integrált településfejlesztési stratégiáról és a településrendezési eszközökről, valamint egyes településrendezési sajátos jogintézményekről szóló 314/2012. (XI. 8.) Korm. rendelet 46.§ (3) bekezdése alapján **a 2012. december 31-én hatályban lévő kerületi településrendezési eszköz** – az OTÉK 2012. augusztus 6-án hatályos településrendezési követelményei (II. és III. fejezet) jelmagyarázata és az ezekhez kapcsolódó értelmező rendelkezések, valamint a Fővárosi Szabályozási Keretterről és a Budapesti Városrendezési és Építési Szabályzatról szóló fővárosi közgyűlési rendelet figyelembevételével – **2018. december 31-ig módosítható**, amennyiben

- a) a településrendezési eszköz egyeztetése 2015. december 31-én folyamatban volt, és egyeztetése során legalább a véleményezési szakasz kezdeményezése megtörtént, vagy
- b) a településrendezési eszköz módosítása a 32. § (6) és (6a) bekezdése szerint indokolt.

A 314/2012. (XI. 8.) Korm. rendelet 32.§ (6) bekezdése előírja, hogy a településrendezési eszköz egyeztetése tárgyalásos eljárás szerint történik, amennyiben a településrendezési eszköz készítése vagy módosítása

- a) a nemzetgazdasági szempontból kiemelt jelentőségű beruházások megvalósításának gyorsításáról és egyszerűsítéséről szóló törvény hatálya alá tartozó ügy tárgyát képező építési beruházás megvalósítása miatt indokolt,
- b) a Kormány által rendeletben kihirdetett veszélyhelyzet esetén, az érintett településen a veszélyhelyzet következményeinek a felszámolása vagy a további, közvetlenül fenyegető veszélyhelyzet megelőzése miatt indokolt, vagy
- c) **a képviselő-testület döntésével kiemelt fejlesztési területté nyilvánított területen, beruházás megvalósítása miatt indokolt.**

Budapest Főváros XIV. Kerület Zugló Önkormányzat Képviselő-testülete a **23/2017. (I. 26.)** Öh. számú határozatával kiemelt fejlesztési területté nyilvánította a Budapest XIV. kerület, Vezér utca – Egressy út – Miskolci utca – Szugló utca által határolt területen belül a (30644), (31484/568), 31373/8, 31373/18, 31373/19 és a 31373/20 hrsz.-ú ingatlanok területét (*1. sz. melléklet*).

Tóth Szilvia (*Greenvillage Ingatlanfejlesztő Kft.*) és Horváth Gábor Ferenc (*F. Lloyd Ingatlan Kft.*) 2017. március 9-én kelt levelükben – mint a Budapest XIV. kerület, 31373/18, 31373/19, 31373/20 és 31373/8 hrsz.-ú ingatlanok tulajdonosai és ingatlanfejlesztői – kezdeményezték az ingatlanokra vonatkozó településrendezési eszköz módosítását, egyúttal vállalták a készítendő településrendezési eszköz módosítása költségének viselését és településrendezési szerződés kötését az Önkormányzattal. Szándéknyilatkozatukhoz csatolták az ingatlanra tervezett beruházáshoz kapcsolódó, jogszabályban meghatározott telepítési tanulmánytervet.

Budapest Főváros XIV. Kerület Zuglói Önkormányzat Képviselő-testülete a **216/2017. (V.25.)** Öh. határozatával a Budapest XIV. kerület, 31373/18, 31373/19, 31373/20 és 31373/8 hrsz.-ú ingatlanokra tervezett beruházás kapcsán készített módosított telepítési tanulmánytervet és ezzel együtt Zuglói Kerületi Városrendezési és Építési Szabályzatának, valamint Zuglói Kerületi Szabályozási Tervének elfogadásáról szóló 19/2003.(VII.08.) sz. rendelet Budapest XIV. kerület, Miskolci utca – Egressy út – Vezér utca – Szuglói utca által határolt területre történő módosításának koncepcióját elfogadta azzal a kiegészítéssel, hogy a Rákos-patak revitalizációjához, kerékpárút fejlesztéséhez szükséges szabályozási igény a tervezett módosításba beépítendő.

A Képviselő-testület a **217/2017. (V.25.)** Öh. határozatával úgy döntött, hogy a Budapest XIV. kerület, 31373/18, 31373/19, 31373/20 és 31373/8 hrsz.-ú ingatlanokra tervezett beruházás kapcsán településrendezési szerződést köt az ingatlanok tulajdonosaival (*Greenvillage Ingatlanfejlesztő Kft.* és *F. Lloyd Ingatlan Kft.*). (2. sz. melléklet)

A háromoldalú településrendezési szerződés megkötése megtörtént.

II. Vélemények

Főépítési Csoport:

A településfejlesztési koncepcióról, az integrált településfejlesztési stratégiáról és a településrendezési eszközökről, valamint egyes településrendezési sajátos jogintézményekről szóló 314/2012. (XI. 8.) Korm. rendelet 42. §-ának megfelelően tárgyalásos eljárás esetén a polgármester a településrendezési eszköz tervezetét a végső szakmai véleményezési szakasz kezdeményezése előtt véleményezteti a partnerekkel. A polgármester a beérkezett véleményeket ismerteti a képviselő-testülettel, a vélemények elfogadásáról vagy el nem fogadásáról a képviselő-testület dönt. A vélemény el nem fogadása esetén a döntést indokolnia kell. Ezt követően a polgármester végső szakmai véleményezési szakasz lefolytatását kezdeményezi az állami főépítési hatáskörében eljáró fővárosi és megyei kormányhivatalhoz benyújtott kérelemmel. A kérelemnek tartalmaznia kell a településrendezési eszköz tervezetét, és az elkészített megalapozó vizsgálatot és alátámasztó javaslatot, valamint annak egy másolati példányát elektronikus adathordozón és a partnerségi egyeztetés eredményét tartalmazó jegyzőkönyvet.

Az állami főépítési hatáskörében eljáró fővárosi és megyei kormányhivatal a kérelem beérkezésétől számított 5 napon belül kezdeményezi az egyeztető tárgyalást. Az állami főépítési hatáskörében eljáró fővárosi és megyei kormányhivatal az egyeztető tárgyalásra a hely és az időpont megjelölésével, a tárgyalás előtt legalább 8 nappal elektronikus úton, a településrendezési eszköz megküldésével meghívja a meghatározott államigazgatási szerveket, fővárosi településrendezési eszköz esetén az érintett kerületi önkormányzatot. Az egyeztető tárgyalásról jegyzőkönyv készül. Az állami főépítési hatáskörében eljáró fővárosi és megyei kormányhivatal a jegyzőkönyvet és záró szakmai véleményét 8 napon belül megküldi a polgármesternek, a településrendezési eszköz elfogadásához.

Budapest XIV. kerület, Miskolci utca – Egressy út – Vezér utca – Szugló utca által határolt területre vonatkozó építési szabályzat módosításának tárgyalásos eljárásához a településrendezési eszköz tervezetét – tervezési szerződés alapján – az Obelisk Stúdió Kft. elkészítette.

A településrendezési eszköz tervezetének partnerekkel történő egyeztetése, véleményeztetése (munkaközi tájékoztató) a partnerségi egyeztetés szabályairól szóló 13/2017. (III.16.) önkormányzati rendeletben és a 314/2012. (XI. 8.) Korm. rendeletben meghatározottak szerint megtörtént:

- közterületen elhelyezett hirdetőfelületen (a munkaközi tájékoztató a Polgármesteri Hivatal főbejáratánál elhelyezett lakossági hirdetőtáblán 2017. szeptember 15-én került kihelyezésre),
- a helyi lapban (a munkaközi tájékoztató Zuglói Lapok szeptember 22-i számában jelent meg),
- az Önkormányzat honlapján (a munkaközi tájékoztató és a módosítás tervezete 2017. szeptember 15-én került fel a www.zuglo.hu honlapra),
- lakossági fórumon (2017. október 5. – Budapest XIV. Pétervárad u. 11-17. Házasságkötő terem), valamint
- a Polgármesteri Hivatal hirdetőtábláján (2017. szeptember 15. - 2017. október 13.)

A ZKVSZ-ZKSZT módosítás tervezetének partnerségi egyeztetése során beérkezett vélemények lehetnek döntést nem igénylő észrevételek, elfogadásra javasolt észrevételek és elfogadásra nem javasolt észrevételek. A vélemények elfogadásáról vagy el nem fogadásáról a Képviselő-testületnek kell döntenie, vélemény el nem fogadása esetén a döntést indokolni kell. Ezt követően az eljárás a végső szakmai véleményezési szakasszal folytatódik.

Tárgyi területre készülő ZKVSZ-ZKSZT módosítás tervezetének partnerségi egyeztetése során döntést igénylő, elfogadásra, vagy el nem fogadásra javasolt észrevételek nem érkeztek. Kizárólag a lakossági fórumon hangzottak el a fejlesztéssel kapcsolatos, döntést nem igénylő észrevételek.

A lakossági fórum emlékeztetőjét a 3. sz. *melléklet*, a vélemények ismertetését a 4. sz. *melléklet* tartalmazza

Jogi és Törvényességi Osztály: Az előterjesztésben közölt adatok, egyéb információk alapján az előterjesztéshez jogi észrevételt nem tesz.

III. Bizottsági vélemény

A Tulajdonosi és Közbeszerzési Bizottság, valamint a Környezetvédelmi Bizottság az előterjesztést a 2017. novemberi ülésén tárgyalja.

IV. Döntési javaslat

Budapest Főváros XIV. Kerület Zugló Önkormányzat Képviselő-testülete .../2017. (...) Öh. számú határozata

partnerségi egyeztetés során beérkezett véleményekről

Budapest Főváros XIV. Kerület Zugló Önkormányzat Képviselő-testülete megállapítja, hogy Zugló Kerületi Városrendezési és Építési Szabályzatának, valamint Zugló Kerületi Szabályozási Tervének elfogadásáról szóló 19/2003.(VII.08.) sz. rendelet Miskolci utca – Egressy út – Vezér utca – Szugló utca által határolt területre vonatkozó módosításának partnerségi egyeztetése során döntést igénylő vélemények nem érkeztek be.


A Képviselő-testület az 4. sz. mellékletben felsorolt, döntést nem igénylő észrevételeket és az arra adott válaszokat tudomásul veszi.

Határidő: 2017. november 16.

Felelős: Karácsony Gergely, polgármester (Főépítési Csoport)

A határozathozatal Magyarország helyi önkormányzatairól szóló 2011. évi CLXXXIX. törvény 47.§ (1) és (2) bekezdése alapján egyszerű szótöbbséget igényel.

Budapest, 2017. november



Mellékletek felsorolása:

- 1. sz. melléklet: 23/2017.(I.26.) Öh. számú határozat
- 2. sz. melléklet: 216/2017. (V.25.) és 217/2017. (V.25.) Öh. számú határozatok
- 3. sz. melléklet: Lakossági fórum emlékeztetője
- 4. sz. melléklet: Vélemények és válaszok

Az előterjesztést készítette: Polgármesteri Hivatal
Főépítési Csoport
Barta Ferenc főépítész

Budapest Főváros XIV. Kerület Zugló Önkormányzata

K I V O N A T

a Képviselő-testület 2017. január 26-i ülésének jegyzőkönyvéből

14./Egyes területek kiemelt fejlesztési területté nyilvánítása

Előterjesztő: Karácsony Gergely polgármester

Előterjesztés sorszáma: 123-014/2017

**Budapest Főváros XIV. Kerület Zugló Önkormányzat
Képviselő-testülete**

**23/2017. (I. 26.) Öh. számú
határozata**

egyes területek kiemelt fejlesztési területté nyilvánításáról

Budapest Főváros XIV. Kerület Zugló Önkormányzat Képviselő-testülete kiemelt fejlesztési területté nyilvánítja az alábbi területeket:

- a Budapest XIV. kerület, Öv utca – Szatmár utca – Miskolci utca – Erzsébet királyné útja által határolt tömbön belül a 30333, 30336/2, 30337/4 és 30336/3 hrsz.-ú ingatlanok területét;
- a Budapest XIV. kerület, Vezér utca – Egressy út – Miskolci utca – Szugló utca által határolt területen belül a (30644), (31484/568), 31373/8, 31373/18, 31373/19 és a 31373/20 hrsz.-ú ingatlanok területét.

Határidő: 2017. január 26.

Felelős: Karácsony Gergely, polgármester (Főépítési Csoport)

**Karácsony Gergely s.k.
Polgármester**

**Makranczi László s.k.
Jegyző**

Budapest Főváros XIV. Kerület Zugló Önkormányzata

K I V O N A T

a Képviselő-testület 2017. május 25-i ülésének jegyzőkönyvéből

14./ A 31373/18, 31373/19, 31373/20 és 31373/8 hrsz.-ú ingatlanokra tervezett beruházás kapcsán készített telepítési tanulmányterv (Budapest XIV. kerület, Miskolci út – Egressy út – Vezér út – Szugló utca által határolt területre vonatkozó kerületi építési szabályzat módosításának koncepciója)

Előterjesztő: Karácsony Gergely polgármester

Előterjesztés sorszáma: 123-492/2017

Budapest Főváros XIV. Kerület Zugló Önkormányzat Képviselő-testülete

**216/2017. (V. 25.) Öh. számú
határozata**

a Budapest XIV. kerület, 31373/18, 31373/19, 31373/20 és 31373/8 hrsz.-ú ingatlanokra tervezett beruházás kapcsán készített módosított telepítési tanulmánytervről

Budapest Főváros XIV. Kerület Zugló Önkormányzat Képviselő-testülete a Budapest XIV. kerület, 31373/18, 31373/19, 31373/20 és 31373/8 hrsz.-ú ingatlanokra tervezett beruházás kapcsán készített módosított telepítési tanulmánytervet és ezzel együtt Zugló Kerületi Városrendezési és Építési Szabályzatának, valamint Zugló Kerületi Szabályozási Tervének elfogadásáról szóló 19/2003.(VII.08.) sz. rendelet Budapest XIV. kerület, Miskolci utca – Egressy út – Vezér utca – Szugló utca által határolt területre történő módosításának koncepcióját elfogadja azzal a kiegészítéssel, hogy a Rákos-patak revitalizációjához, kerékpárút fejlesztéséhez szükséges szabályozási igény a tervezett módosításba beépítendő.

A telepítési tanulmányterv az előterjesztés 4. számú melléklete.

Határidő: az ügyfél tájékoztatására 2017. június 15.

Felelős: Karácsony Gergely, polgármester (Főépítész Csoport)

**Karácsony Gergely s.k.
Polgármester**

**Makranczi László s.k.
Jegyző**

Budapest Főváros XIV. Kerület Zugló Önkormányzata

K I V O N A T

a Képviselő-testület 2017. május 25-i ülésének jegyzőkönyvéből

14./ A 31373/18, 31373/19, 31373/20 és 31373/8 hrsz.-ú ingatlanokra tervezett beruházás kapcsán készített telepítési tanulmányterv (Budapest XIV. kerület, Miskolci út – Egressy út – Vezér út – Szugló utca által határolt területre vonatkozó kerületi építési szabályzat módosításának koncepciója)

Előterjesztő: Karácsony Gergely polgármester

Előterjesztés sorszáma: 123-492/2017

Budapest Főváros XIV. Kerület Zugló Önkormányzat Képviselő-testülete

**217/2017. (V. 25.) Öh. számú
határozata**

a Budapest XIV. kerület, 31373/18, 31373/19, 31373/20 és 31373/8 hrsz.-ú ingatlanokra tervezett beruházás kapcsán kötendő településrendezési szerződésről

Budapest Főváros XIV. Kerület Zugló Önkormányzat Képviselő-testülete a Budapest XIV. kerület, 31373/18, 31373/19, 31373/20 és 31373/8 hrsz.-ú ingatlanokra tervezett beruházás kapcsán településrendezési szerződést köt az ingatlanok tulajdonosaival (Greenvillage Ingatlanfejlesztő Kft. és F. Lloyd Ingatlan Kft.).

A településrendezési szerződés az előterjesztés 7. számú melléklete.

Határidő: a szerződés aláírására: 2017. június 30.

Felelős: Karácsony Gergely, polgármester (Főépítész Csoport)

**Karácsony Gergely s.k.
Polgármester**

**Makranczi László s.k.
Jegyző**

Jegyzőkönyv

- Tárgy:** Budapest XIV. kerület, Miskolci út – Egressy út – Vezér út – Szugló utca által határolt területre vonatkozó kerületi építési szabályzat módosítása, partnerségi egyeztetés - lakossági fórum.
- Helyszín:** Budapest, XIV. Pétervárad u. 2-4, PMH Házasságkötő terem
- Időpont:** 2017. október 5. 17:30 h.
- Részvevők:** Barta Ferenc, főépítész
Barabás Ferenc, képviselő
Steiner Attila, Cordia lakópark közös képviselő (167 lakás)
Kotsis István, településtervező
Máyer Andrea, településtervező
Macsinka Klára, közlekedéstervező
+ 11 fő lakos

Barta Ferenc ismertette a tervi előzményeket 1993-tól. Felhívta a figyelmet arra, hogy a korábbi tervek jelentősebb mértékű intézmény-fejlesztéssel számoltak erre a területre, azonban a tervezett élménypark helyett lakópark (Cordia), illetve az Olajág program keretében idősek otthona épült. A Rákos-patak revitalizációja során az érintett területen kerékpárút létesül, melynek egy része jelenleg magántulajdonban van. Tervezése Budapest Főváros tervezőivel egyeztetve a jövő héten indul, az építés várható ideje 2019. A terület tulajdonosa érdekelt a revitalizáció megvalósításában, így a patak menti sáv közhasználat céljára megnyitott területként kerülne kialakításra. A tervi javaslat szerint a területen nem változik a korábbi tervek által megengedett maximális lakásszám, az intézményi arány viszont csökken, a javasolt 0,5-ös szintterület-mutató növelés kizárólag a parkolás teljes mértékben terepszint alá helyezését szolgálja.

Kotsis István kiegészíti Főépítész úr ismertetését azzal, hogy egyrészt a tervezett módosítások nem érintik az eddig megengedett építési helyeket, előkerteket, épület kubatúrákat, másrészt a javasolt 0,5-ös szintterület-mutató növelés nélkül a hatályos előírások alapján olyan nagymértékű lenne a kötelező parkolók területe, hogy azok a földszintet is igénybe vennék, ami jelentősen rontaná a tervezett környezeti állapotot.

Steiner Attila a kerékpárút kialakítása felől érdeklődik: lesz-e pl. futósáv? Zuglói tapasztalat, hogy a lakásonként nem 1,0, hanem mintegy 1,4 gépkocsi/lakás az igény. Kérdés, hogy számoltak-e ezzel a tervezők? Saját tapasztalatuk, hogy egyéb helyeken még a minimális parkoló szám sem került megépítésre. Mennyi a tartalék a környező úthálózat kapacitásában?

Macsinka Klára ismerteti a terv közlekedési hatástanulmány megállapításait, illetve a forgalomszámlálási adatokat. Eszerint a leginkább terhelt Miskolci út még képes elviselni a keltett forgalmat, azzal a feltétellel, hogy a területen nem lesz jelentős intézményi

[Handwritten signature] 2017. 10. 16.

forgalomkeltés. A tervezési terület környezetében nem a helyben keltett forgalom, hanem a területen kívülről származó átmenő forgalom okoz gondot, melynek megoldására elsősorban a már régóta tervezett Körvasútsori körút megépítése adna lehetőséget. Ez nem kerületi, hanem fővárosi kompetencia.

Barabás Ferenc József önkormányzati képviselő: A környék lakói nem örülnek a fejlesztésnek, így is túlterhelt a családi házas környezet a lakóparkok és az átmenő forgalom miatt. A korábbi állapotokhoz képest - beleszámolva a közelben, de nem a területen megvalósult lakóterületei fejlesztések eredményeként itt összességében plusz 4-5000 ember, illetve ehhez tartozóan 7000 gépkocsi jelenik meg. Az tény, hogy a XVI. kerület sugárirányú átmenő forgalma jelentősen terheli a területet. A terület tömegközlekedése nem megoldott. Ezzel kapcsolatban tett már javaslatot a BKK felé is, a 77-es troli nyomvonalának módosítására, illetve a térségen belül 3 keresztirányú, körforgalmú kapcsolat létesítésére is. Ide kapcsolódik a Miskolci és Csömöri út kereszteződésében a balra kanyarodásra tett + 5 mp-es lámpaidő növelésre vonatkozó javaslata is. Felveti egy előzetes régészeti feltárás szükségességét, ugyanis itt emlékei szerint templomrom nyomai találhatóak, s ahol templom volt, ott temető is lehet. Kérdés a tervezett beruházáshoz kapcsolódó óvoda/iskola igény helyesen méretezett-e?


Máyer Andrea ezzel kapcsolatban jelezte, hogy az adatszolgáltatások szerint a terület régészeti szempontból érdekelt terület, de a korábbi térképek szerint itt nem várható ilyen jellegű előzmény. Mindenesetre javasolt a beruházó felé egy előzetes feltárás megindítása.

Barta Ferenc: a terv indításakor kikérték a szociális osztály véleményét, jelenleg a kihasználtság 80%-os, és a tervezett 2 foglalkoztató egységen felül nem igényelnek többet, tehát a terv ennek megfelelően készült. A tervezett óvoda a Barti János utca mentén a középső tömb legvédettebb részén létesül, méretének megfelelően épületen belül. Cél volt, hogy a szülők ne egy nagy forgalmú út mentén legyenek kénytelenek a ki-be szállítást megoldani. A patak revitalizációja során fontos kérdés a víztisztaság: amíg a felsőbb szakaszon, pl. Gödöllő térségében egészségre ártalmas bebocsájtás történik, addig itt csak speciális tisztítás esetén lehetne biztosítani az élő vizet.

Lakosság i kérdésre válaszolva Barta Ferenc közölte, hogy a patakparti építkezések várható ideje legkorábban 2018 év lesz.

k.m.f.


Összeállította:



Kotsis István



	vélemény/észrevétel	válasz, indoklás
lakossági fórumon elhangzott észrevételek	<p>Felvetődött, hogy lesz-e elegendő parkolóhely, illetve számoltak-e a tervezők a megnövekedett gépkocsiforgalommal.</p> <p>A környéken lakók a fejlesztésnek nem örülnek a lakóparkok és az átmenő forgalom miatt, a terület tömegközlekedése nem megoldott.</p> <p>Régészeti feltárás szükséges a területen.</p> <p>A tervezett beruházáshoz kapcsolódó óvoda/iskola igény megalapozott-e?</p>	<p>döntést nem igénylő észrevétel, tudomásul vétele javasolt</p> <p>A tervezett intézményi és lakásszámhoz tartozóan a kötelező parkolók kialakításának tervezése megtörtént.</p> <p>Közlekedési hatástanulmány készült, e szerint a Miskolci út képes elviselni a keltett forgalmat azzal a feltétellel, hogy a területen nem lesz jelentős intézményi forgalomkeltés. Gondot az átmenő forgalom okoz, melynek megoldása a már régóta tervezett Körvasútsori körút megépítése, amely fővárosi kompetencia. A tömegközlekedéssel kapcsolatos javaslatokban a BKK illetékes.</p> <p>döntést nem igénylő észrevétel, tudomásul vétele javasolt</p> <p>A szabályozási terv alapján az adott terület nyilvántartott régészeti lelőhely.</p> <p>döntést nem igénylő észrevétel, tudomásul vétele javasolt</p> <p>A terv indításakor a Humánszolgáltatási Osztály adatszolgáltatása alapján felmérték a várható intézményi igényeket, a terv e szerint készült.</p>



Budapest Főváros XIV. Kerület Zugló Önkormányzata
1145 Budapest, Pétervárad u. 2.

Az előterjesztés sorszáma: **123-1050/2017**

A Képviselő-testület 2017.11.23 ülésére.

Tárgy: **Budapest XIV. kerület, Miskolci utca – Egressy út – Vezér utca – Szugló utca által határolt területre vonatkozó építési szabályzat módosítása partnerségi egyeztetésének lezárása**

Megtárgyalás módja: **Nyílt ülésen tárgyalandó**

Előterjesztő: **Polgármester**

Az előterjesztést készítette: **Főépítési Csoport vezetője; Barta Ferenc/inform; Róhr Anita/inform**

A készítésben közreműködtek: **-**

Szakmai egyeztetés:

Polgármesteri hivatal társosztályok:

Jogi normakontrol:

Jogi és Törvényességi Osztály: Igen
Dr. Gyürki Anikó (2017. 11. 03. 11:37:17)

Jegyzői jóváhagyás

Jegyző: Igen
Makranczi László (2017.11.08. 15:51:47)